

INFORME DIARIO DE MONITOREO DE MEDIOS*

*Vigilancia basada en eventos de interés epidemiológico mediante el monitoreo de medios abiertos de comunicación locales y nacionales.

Reporte de eventos:

Amenaza	Tema	Medio	Fecha	Resumen	Liga	Prioridad
Biológico	Covid-19	El sol de Cuernavaca	10 octubre 2020	La entidad continuará por otras dos semanas más en el semáforo color amarillo, dijo el Responsable del área de Coordinación y Supervisión de la Secretaría de Salud Daniel Madrid González, advirtiendo que las cifras registradas en los últimos cinco días son clara muestra de que la pandemia aún no termina y al contrario mantiene al estado en riesgo latente de regresar al color naranja o incluso rojo.	https://www.elsoldecuernavaca.com.mx/local/alza-en-contagios-mantendra-a-morelos-en-semaforo-amarillo-5868955.html	Bajo
Biológico	Covid-19	Diario de Morelos	10 octubre 2020	La tasa de letalidad por COVID-19 ha disminuido, pero no es motivo para confiarse, aseguró César Eroza Osorio, subdirector de Salud Pública de los Servicios de Salud de Morelos.	https://www.diariodemorelos.com/noticias/baja-letalidad-y-subencasos-de-covid-19-en-morelos	Bajo
Biológico	Covid-19	La Jornada	10 octubre 2020	El Consejo Estatal de Seguridad en Salud, hizo el llamado a la población para que se deje de pensar en transitar al semáforo verde, sino en seguir atendiendo las medidas de higiene y sana distancia, pues al pasar a de que se llegase a ese color, la pandemia no termina ni se pueden dejar de aplicar dichas medidas.	https://www.lajornadamorelos.com.mx/sociedad-y-justicia/2020/10/10/28809/eroza-morelos-redujo-50-la-letalidad-por-coronavirus	Bajo



SERVICIOS
DE SALUD



<http://ssm.gob.mx>



Servicios de Salud Morelos



@MorelosSalud

INFORME DE RIESGOS METEOROLOGICOS

Fuente: Servicio Meteorológico Nacional de México, CONAGUA.

SE PRONOSTICAN LLUVIAS PUNTUALES MUY FUERTES EN GUERRERO, OAXACA Y CHIAPAS, ASÍ COMO FUERTES EN MICHOACÁN, ESTADO DE MÉXICO Y VERACRUZ

Este día, la **onda tropical No. 39** recorrerá el sur y gradualmente el occidente del país, en interacción con la entrada de humedad del océano Pacífico, originará lluvias muy fuertes acompañadas de descargas eléctricas sobre Guerrero y Oaxaca; lluvias puntuales fuertes en el Estado de México y Michoacán, así como chubascos en zonas del centro y occidente del territorio nacional. Un **canal de baja presión** se extenderá sobre la Península de Yucatán y el sureste mexicano, ocasionando lluvias puntuales muy fuertes en Chiapas, lluvias fuertes en Veracruz y chubascos en la Península de Yucatán.

Las lluvias podrían acompañarse de descargas eléctricas, posible caída de granizo y fuertes rachas de viento durante las tormentas, además de incremento en los niveles de ríos y arroyos, desbordamientos, deslaves e inundaciones en zonas bajas.

Pronostico de Precipitación:

Intervalos de chubascos (5.1 a 25 mm) en: Nayarit, Jalisco, Colima, Ciudad de México, **Morelos**, Puebla, Tabasco, Campeche, Yucatán y Quintana Roo.

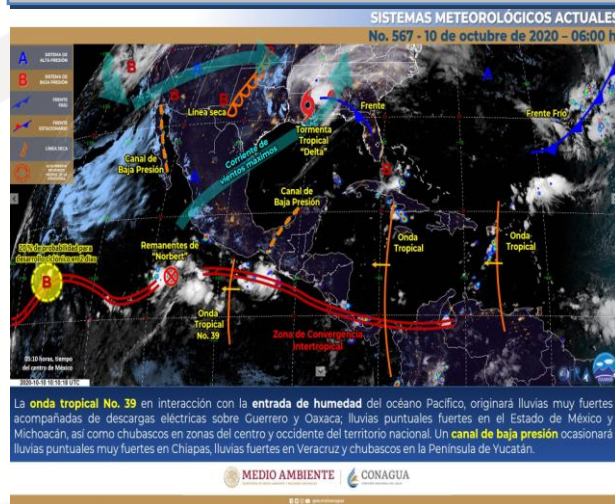
Pronostico de Temperaturas Mínimas:

Temperaturas mínimas de 0 a 5°C y posibles heladas: Zonas montañosas de los estados de Zacatecas, Hidalgo, Puebla y Tlaxcala.

Pronostico en región Mesa Central:

Cielo despejado por la mañana y medio nublado por la tarde, **con intervalos de chubascos en Morelos** y Puebla, así como lluvias aisladas en Tlaxcala. Ambiente frío por la mañana y caluroso por la tarde. Viento de dirección variable de 15 a 30 km/h.

IMAGEN DE SATELITE



SERVICIOS
DE SALUD



<http://ssm.gob.mx>



Servicios de Salud Morelos



@MorelosSalud

INFORME DE MONITOREO VOLCÁNICO Y SISMOLÓGICO

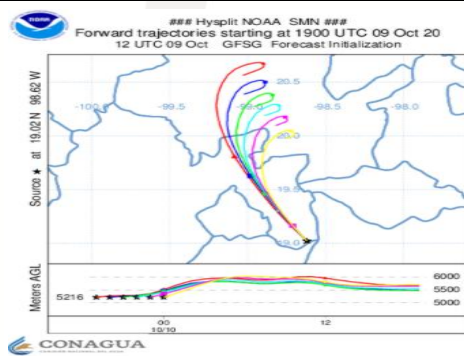
Fuente: Servicio Sismológico Nacional, UNAM. / Centro nacional de Prevención de Desastres (CENAPRED)-SEGOB, SENEAM-SCT y NOAA.

En las últimas 24 horas, mediante el sistema de monitoreo del volcán Popocatepetl se identificaron **143 exhalaciones acompañados por emisiones de gases volcánicos y en ocasiones ligeras cantidades de ceniza**. Adicionalmente, se registraron **222 minutos de tremor**.

NIVEL DE ALERTA	SEMAFORO	AMARILLO-FASE 2	RECOMENDACIONES PARA LA FASE AMARILLO FASE 2
	Incremento de actividad: <ul style="list-style-type: none"> Pluma de vapor de agua y gas Ligera caída de ceniza en áreas cercanas Caída de fragmentos incandescentes Crecimiento y destrucción de domos de lava Posibilidad de flujos piroclásticos por explosiones Flujos de lodo o escombros de corto alcance 		<ol style="list-style-type: none"> Continuar con el radio de seguridad de 12 km, por lo que la permanencia en esa área no está permitida. Controlar el tránsito entre Santiago Xalitzintla y San Pedro Nexapa, vía Paso de Cortés. A las autoridades de Protección Civil, mantener sus procedimientos preventivos, de acuerdo con sus planes operativos. A la población se le recomienda elevar la atención a los avisos de las autoridades de su localidad y se exhorta a no acercarse al volcán, y mucho menos al cráter. Mantenerse fuera de cañadas ante posibles flujos de lodo, principalmente en temporada de lluvias.

PRONOSTICO DE CAIDA DE CENIZA

En caso de una exhalación de ceniza volcánica, **el pronóstico de trayectoria hacia el noroeste** (6, simulando exhalación cada siguiente hora) a su paso por la zona oeste del estado de Puebla; zona sureste, este y noreste del Estado de México; zona sur del estado de Hidalgo, para las primeras 12 horas de pronóstico (14:00 a las 02:00 hora local). Posteriormente para las últimas 12 horas de pronóstico, (02:00 a las 14:00 hora local del día siguiente), las trayectorias continúan sobre la zona sur y centro del estado de Hidalgo.



SISMOS	ÚLTIMO SISMO	SISMOS RECIENTES
	<p>Se registró sismo de magnitud de 4.0 grados Richter, a las 05:51:04 hrs con localización del epicentro a 147 km al suroeste de Tonalá, Chiapas.</p> <p>NO PERCEPTIBLE EN EL ESTADO DE MORELOS.</p>	<p>TIEMPO DEL CENTRO DE MÉXICO</p> <p>FECHA: 2020-10-10</p> <p>HORA: 05:51:04</p> <p>MAGNITUD: 4.0</p> <p>EPICENTRO</p> <p>LATITUD: 14.90°</p> <p>LONGITUD: -94.39°</p> <p>LOCALIZACIÓN: 147 KM AL SUROESTE DE TONALA, CHIAPAS</p> <p>PROFUNDIDAD: 17 KM</p>
REPORTE DE DAÑOS A LA POBLACION		
PROTECCIÓN CIVIL	Sin reporte de daños a la población ni a la infraestructura en salud.	





MORELOS
2018 - 2024



MORELOS
ANFITRION DEL MUNDO
Gobierno del Estado
2018-2024

Fecha: 10 de octubre del 2020
Semana Epidemiológica: 41
Área: Coordinación de Vigilancia Epidemiológica, **UIES.**

INFORME DE TEMPERATURAS Y CALIDAD DEL AIRE

Fuente: Comisión Estatal de Agua (CEAGUA)

ICA	CALIDAD DEL AIRE	PROTEJA SU SALUD
0-50	Buena	No se anticipan impactos a la salud cuando la calidad del aire se encuentra en este intervalo.
51-100	Moderada	Las personas extraordinariamente sensitivas deben considerar limitación de los esfuerzos físicos excesivos y prolongados al aire.
101-150	Dañina a la salud de los grupos sensitivos	Los niños adultos activos, y personas con enfermedades respiratorias tales como el asma, deben evitar los esfuerzos físicos excesivos y prolongados al aire.
151-200	Dañina a la salud	Los niños adultos activos, y personas con enfermedades respiratorias tales como el asma, deben evitar los esfuerzos físicos excesivos y prolongados al aire libre; las demás personas, especialmente los niños, deben limitar los esfuerzos excesivos y prolongados al aire libre.
201-300	Muy dañina a la salud	Los niños adultos activos, y personas con enfermedades respiratorias tales como el asma, deben evitar todos los esfuerzos excesivos al aire libre; las demás personas, especialmente los niños, deben limitar los esfuerzos físicos excesivos al aire libre.
300+	Arriesgado	

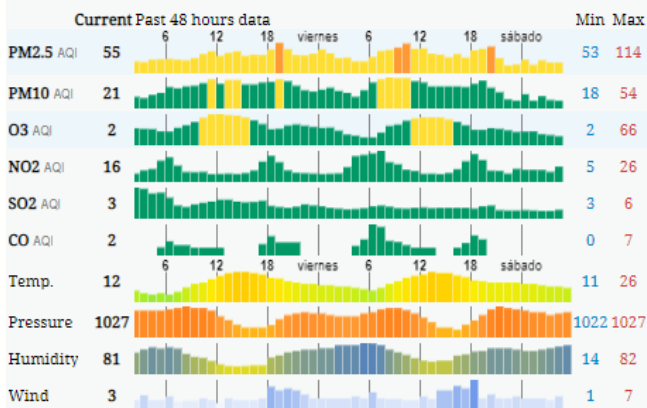
CALIDAD DEL AIRE CUERNAVACA, MORELOS.

Estación de Monitoreo Cuernavaca Centro, Morelos

61

Moderado

Actualizado el sábado 5:00
Temp.: 14°C



PRONOSTICO DE TEMPERATURAS POR MUNICIPIO

Municipio	Máx	Mín	Municipio	Máx	Mín
Amacuzac	31°	13°	Puente de Ixtla	31°	14°
Axochiapan	31°	15°	Temixco	31°	14°
Ayala	29°	13°	Tepalcingo	30°	15°
Cuautla	27°	13°	Tepoztlán	26°	10°
Cuernavaca	27°	13°	Tlaltizapan	28°	14°
Huitzilac	19°	7°	Tlalquitenango	32°	15°
Jiutepec	29°	14°	Zacatepec	31°	15°
Jojutla	32°	13°	Zacualpan de Amilpas	25°	12°

TEMPERATURAS MAXIMAS Y MINIMAS, ÚLTIMAS 24 HRS

Mínimas

Huitzilac	19° 7°
Tetela del Volcán	21° 12°
Totolapan	22° 11°
Ocuituco	23° 12°

Máximas

Tlaquitenango	32° 15°
Jojutla	32° 13°
Axochiapan	31° 15°
Zacatepec	31° 15°



SERVICIOS
DE SALUD



<http://ssm.gob.mx>



Servicios de Salud Morelos



@MorelosSalud

Calle Gustavo Gómez Azcárate No. 205, Col. Lomas de la Selva
C.P. 62270, Cuernavaca, Morelos. Tel.: 318 84 50.

INFORME DE MONITOREO EPIDEMIOLÓGICO

Fuente: Jurisdicciones Sanitarias del estado de Morelos.

JURISDICCION SANITARIA I:

- SIN EVENTOS EXTRAORDINARIOS.

JURISDICCION SANITARIA II:

- **CASO SIFILIS CONGENITA.**
 - Masculino de 10 días de nacido, con residencia en Puente de Ixtla, inicio se signos y síntomas e inicio de estudio 30/09/2020, fecha de notificación 05/10/2020, con resultado de laboratorio confirmatorio 05/10/2020, inicio de tratamiento con penicilina sódica cristalina 30/10/2020, unidad notificante HC Puente de Ixtla, SSA, JSII.

JURISDICCION SANITARIA III:

- SIN EVENTOS EXTRAORDINARIOS.



SERVICIOS
DE SALUD



<http://ssm.gob.mx>



Servicios de Salud Morelos



@MorelosSalud